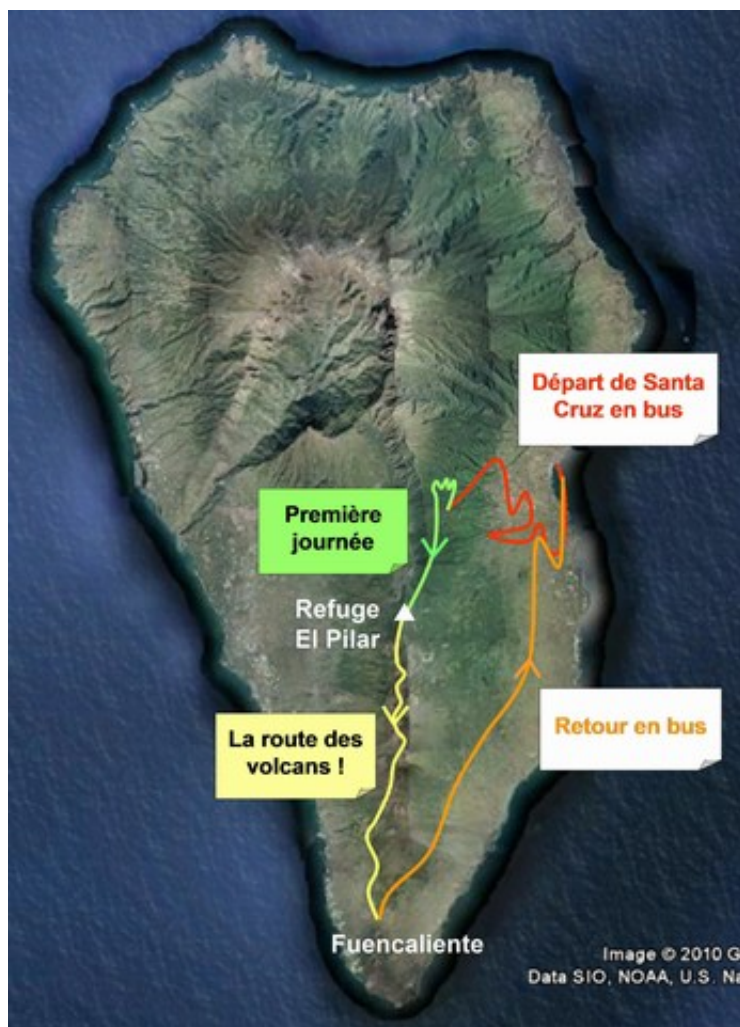


## La route des volcans

Clairette, le 20 octobre 2010 à 09:07

La route des volcans, c'est surtout un grand chemin de randonnée, elle n'est pas vraiment carrossable en voiture. Après notre balade en voiture autour du plus gros volcan de l'île, nous avons [bricolé, cousu, dégasoilé, geeké puis enfin] enfilé nos chaussures de rando et nos sacs à dos pour crapahuter sur cette rando fortement recommandée.

La rando proprement dite part du « Refugio El Pilar », en plein milieu de l'île. Desservi par une route, mais pas par les bus... Donc nous avons pris un bus qui nous a amenés pas trop trop loin du refuge, afin de faire une première journée de marche pour rejoindre le refuge, puis d'y camper, et enfin de s'engager sur la route des volcans le lendemain matin.



Le bus nous a donc déposés le premier jour à 964 mètres d'altitude, il nous en restait 462 à grimper pour rejoindre une route forestière qui longe la crête jusqu'au refuge. Cette montée, dans les bois, était bien sympathique mais épuisante (je crois que je n'ai jamais autant sué).

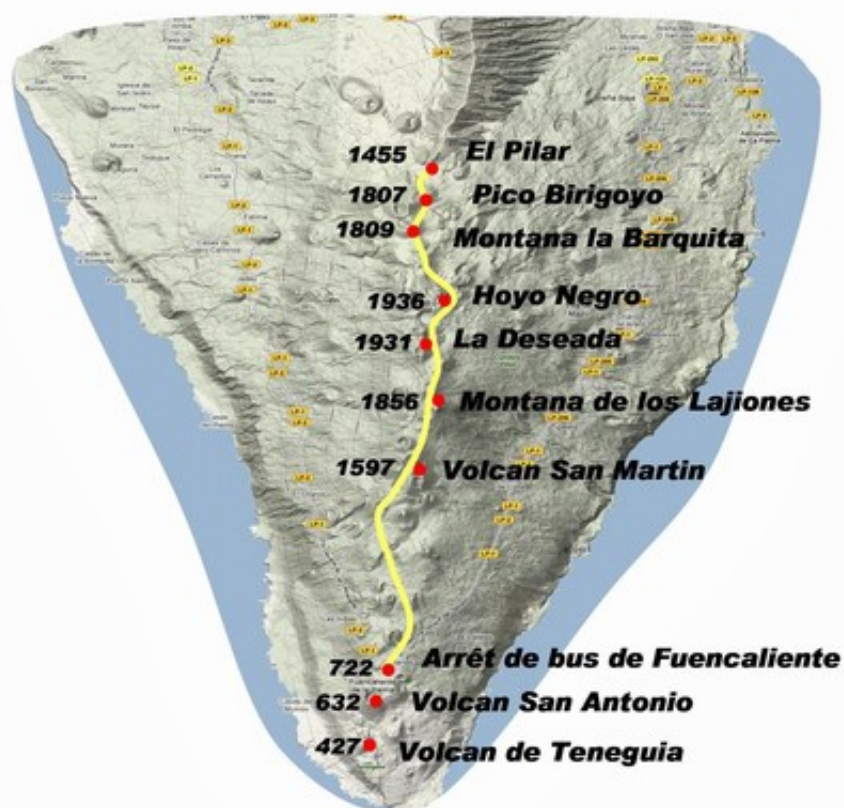



Là-haut, la route forestière très vaguement vallonnée a accueilli nos gambettes heureuses de trouver du plat, sur 7 km, jusqu'au refuge.

Il ne s'agit pas d'un refuge comme on en trouve dans les montagnes par chez nous, mais plutôt d'une aire de jeu et de pique-nique barbecue pour les familles, qui y grimpent en voiture, y passent l'après-midi, et en repartent en voiture sans s'être dégourdi les jambes dans la montagne. Pas mal d'animation, donc, mais ne crachons pas sur la soupe, nous avons été bien contents d'y trouver de l'eau, des toilettes, des barbecues et même du bois pour faire chauffer le repas du soir.



Une bonne nuit là-dessus, un petit déj et en route pour la route des volcans !























Et c'est la dernière photo, car on s'est pris une bonne drache sur les 3 derniers km...  
Initialement, on avait prévu de pousser un peu plus loin que Fuencaliente, pour aller voir les deux derniers volcans, mais le timing parfait pour le bus et la pluie nous ont plutôt incité à nous contenter de tous ceux qu'on avait vus avant...

Si vous n'avez pas eu assez de photos, [il y en a encore plein là !](#)

Adresse de cet article :

<http://www.lesbaleinesetlescoquillages.com/2010/10/20/la-route-des-volcans/>

### **5 commentaire(s) :**

**Clairette**- [clairette@lesbaleinesetlescoquillages.com](mailto:clairette@lesbaleinesetlescoquillages.com) - 27 octobre 2010 @ 20:00

Décidément, mes gambettes plaisent !! Et oui, c'était très joli, c'est pour ça qu'on partage !

**Clairette**- [clairette@lesbaleinesetlescoquillages.com](mailto:clairette@lesbaleinesetlescoquillages.com) - 27 octobre 2010 @ 19:56

Quand on part en voiture, on peut se permettre d'emmener un gros poilu. Mais quand on fait une rando à pieds, ou une petite balade, c'est un des petits qui nous suit, à tour de rôle, pour nous encourager dans les montées. Les autres de la fratrie restent à faire des bêtises au bateau, pendant que l'un d'eux monte la garde : "22 vlà les parents ! cachez tout le bazar !!!"

**mamounnette**- [mc.wouts@gmail.com](mailto:mc.wouts@gmail.com) - 21 octobre 2010 @ 22:00

Merci pour les photos !

Bisous

**Claire TABARY**- [clairetabary@sfr.fr](mailto:clairetabary@sfr.fr) - 21 octobre 2010 @ 17:56

là, mon coeur de randonneuse se réveille, même dans le brouillard, c'est chouette. Jolis mollets, Clairette...

**Gnègnès**- [agnes.khyn@gmail.com](mailto:agnes.khyn@gmail.com) - 20 octobre 2010 @ 17:09

quel dépaysement !!! trop bien ce beau roman-photos !!!! et les gambettes de tout le monde et grenouilles des chaussettes vont bien ? J'ai pu constater que la compagnie des poils ne vous a pas trop suivi, sur ce coup là! Galipette, Félicien, ils se reposaient pendant ce temps? Ah les jeunes...